

Bebauungsplan mit örtlicher Bauvorschrift


Trakehenstraße/Breites Bleek

ST 81

Planzeichenerklärung Geltungsbereiche B-E, Stand: § 3 (2) BauGB, 20. April 2018

Zahlenangaben sind Beispiele

Maßnahmen für Natur und Landschaft



Fläche für Maßnahmen zum Schutz, zur Pflege und zur Entwicklung von Boden, Natur und Landschaft entsprechend textlicher Festsetzung

Sonstige Festsetzungen



Grenze des Geltungsbereiches

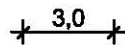


Nutzungsabgrenzung



Geh-, Fahr- und Leitungsrecht entsprechend textlicher Festsetzung

Hinweise



Maßangaben



Hinweis auf textliche Festsetzung

Bestandsangaben



Wohngebäude



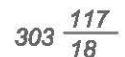
Neben- bzw. Wirtschaftsgebäude



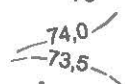
Flurstücksgrenze

II

vorh. Geschosszahl



Flurstücksnummern



Höhenangaben über NN



Böschung